


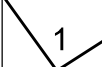

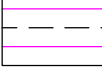

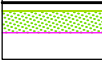









**LEGENDA**

-  GRANICA OPĆINE
-  GRANICA IZDOJENOG GRAĐEVINSKOG PODRUČJA IZVAN NASELJA
-  GRANICA OBUHVATA PLANA
-  BROJ I GRANICA POSTOJEĆE KATASTARKE ČESTICE
-  BROJ I GRANICA GRAĐEVNE ČESTICE
-  POSTOJEĆE GRAĐEVINE
-  POSTOJEĆA CESTA
-  ULIČNI KORIDOR S OZNAKOM KORIDORA
-  PJEŠAČKE I BIKLISTIČKE STAZE UNUTAR ULIČNOG KORIDORA
-  ZELENE POVRŠINE UNUTAR ULIČNOG KORIDORA
-  PLANIRANI 110 kV PODZEMNI ELEKTROENERGETSKI KABELSKI VOD
-  PLANIRANI 35 kV PODZEMNI ELEKTROENERGETSKI KABELSKI VOD
-  POSTOJEĆI SREDNENAPONSKI 10 kV PODZEMNI ELEKTROENERGETSKI KABELSKI VOD
-  PLANIRANI SREDNENAPONSKI 10 kV PODZEMNI ELEKTROENERGETSKI KABELSKI VOD
-  POSTOJEĆI NISKONAPONSKI PODZEMNI ELEKTROENERGETSKI KABELSKI VOD
-  POSTOJEĆI NISKONAPONSKI PODZEMNI ELEKTROENERGETSKI KABELSKI VOD - PLANIRANO UKLANJANJE
-  PLANIRANI NISKONAPONSKI PODZEMNI ELEKTROENERGETSKI KABELSKI VOD
-  POSTOJEĆI NISKONAPONSKI PODZEMNI ELEKTROENERGETSKI KABELSKI VOD - JAVNA RASVJETA
-  PLANIRANI NISKONAPONSKI PODZEMNI ELEKTROENERGETSKI KABELSKI VOD - JAVNA RASVJETA
-  PLANIRANA TRAFOSTANICA 110/35 kV
-  POSTOJEĆA TRAFOSTANICA
-  PLANIRANA TRAFOSTANICA
-  ELEKTRONIČKA KOMUNIKACIJSKA INFRASTRUKTURA PLANIRANA TRASA KABELSKE KANALIZACIJE - EKI KK


**PRIJEDLOG ZA JAVNU RASPRAVU**

ŽUPANIJA <b>MEĐIMURSKA ŽUPANIJA</b>		OPĆINA <b>SVETA MARIJA</b>	
NAZIV DETALJNOG PLANA: <b>II. IZMJENE I DOPUNE DETALJNOG PLANA UREĐENJA          GOSPODARSKE ZONE "BUZOVICA" NA PODRUČJU NASELJA SVETA MARIJA          ("Službeni glasnik Međimurske županije" broj 1/05, 11/05, 21/08)</b>			
NAZIV KARTOGRAFSKOG PRIKAZA: <b>PLAN KOMUNALNE INFRASTRUKTURE - MREŽA          ELEKTROOPSKRBE, JAVNE RASVJETE I TELEKOMUNIKACIJSKA MREŽA</b>			
BROJ KARTOGRAFSKOG PRIKAZA: <b>2.3.</b>		MJERILO KARTOGRAFSKOG PRIKAZA: <b>1:2000</b>	
ODLUKA O IZRADI ID DETALJNOG PLANA UREĐENJA: <b>"SLUŽBENI GLASNIK MEĐIMURSKE ŽUPANIJE" BR. 15/20</b>		ODLUKA PREDSTAVNIČKOG TIJELA O DONOŠENJU PLANA: <b>"SLUŽBENI GLASNIK MEĐIMURSKE ŽUPANIJE" BR.</b>	
OBJAVA JAVNE RASPRAVE: <b>LIST "MEĐIMURJE" OD 19.04.2021.</b>		JAVNI UVID ODRŽAN: <b>OD 26.04.2021. DO 10.05.2021.</b>	
PEČAT TIJELA ODGOVORNOG ZA PROVOĐENJE JAVNE RASPRAVE:		ODGOVORNA OSOBA ZA PROVOĐENJE JAVNE RASPRAVE:	
		pročelnica: Ivanka Herc-Kaser, dipl.inf. ime, prezime i potpis	
PRAVNA OSOBA KOJA JE IZRADILA PLAN: <b>URBIA d.o.o. Čakovec</b> I. G. Kovačića 10, Čakovec; tel. 040/373 400			
PEČAT PRAVNE OSOBE KOJA JE IZRADILA PLAN:		ODGOVORNI VODITELJ:	
direktor: Vesna Makovec, dipl.ing.arh.		ovlaštena arhitektica urbanistica: Vesna Makovec, dipl.ing.arh.	
BROJ PLANA: <b>DPU - 08/2020</b>		DATUM: <b>04/2021</b>	
STRUČNI TIM U IZRADI PLANA: 1. V. Makovec, dipl.ing.arh. 2. B. Perhoč, dipl.ing.arh. 3. I. Perhoč, mag.ing.arh.		4. B. Balent, struč.spec.ing.aedif. 5. N. Kerovec, bacc.ing.evol.sust. 6. M. Bakač, dipl.oec.	
PEČAT PREDSTAVNIČKOG TIJELA:		PREDSJEDNIK PREDSTAVNIČKOG TIJELA:	
		x _____ ime, prezime i potpis	
ISTOVJETNOST S IZVORNikom OVJERAVA:		PEČAT:	
		_____ ime, prezime i potpis	