


TUMAČ PLANSKOG ZNAKOVLJA


[OB-1-1] Obuhvat prostornog plana





[OB-1-1-3001] Obuhvat prostornog plana


[IS-1-1] Cestovni promet

 [IS-1-1-1003] (D) Cesta državnog značaja

 [IS-1-1-2005] (Ž) Cesta područnog (regionalnog) značaja


 [IS-1-1-3007] (L) Cesta lokalnog značaja


 [IS-1-1-3008] (L) Cesta lokalnog značaja - planirano



[IS-1-1-3202] Staza

[IS-1-2] Željeznički promet

 [IS-1-2-1001] (M) Željeznička pruga za međunarodni promet s pripadajućom željezničkom infrastrukturom

 [IS-1-2-1002] (M) Željeznička pruga za međunarodni promet s pripadajućom željezničkom infrastrukturom - planirano



[IS-1-2-2010] (Žk) Željeznički kolodvor/stajalište

[IS-1-3] Pomorski promet

[IS-1-4] Promet unutarnjim vodama

[IS-1-5] Zračni promet

REPUBLIKA HRVATSKA
MEĐIMURSKA ŽUPANIJA, OPĆINA SVETA MARIJA

Naziv prostornog plana:

Prostorni plan uređenja Općine Sveta Marija

Naziv kartografskog prikaza prostornog plana:

2.1. Prometni sustav

Mjerilo prikaza:

1:25000

Vrsta postupka:

Postupak izrade i donošenja izmjene i dopune prostornog plana

Faza izrade plana:

Prijedlog prostornog plana za javnu raspravu

Oznaka revizije plana:

Odluka o izradi prostornog plana:

Odluka o izradi izmjene i dopune Prostornog plana uređenja Općine Sveta Marija (Službeni glasnik Međimurske županije broj 12/25)

Javna rasprava:

Javna rasprava provodi se od 22.05.2026. do zaključno s danom 08.06.2026.

Javni uvid:

od 22.05.2026. godine do 08.06.2026. godine, na lokaciji: Trg bana Jelačića 1, Sveta Marija, od 7 do 15 sati

Javno izlaganje:

dana 28.05.2026. godine, na lokaciji: Vijećnica Općine Sveta Marija, Trg bana Jelačića 1, Sveta Marija, 13 sati

Nositelj izrade prostornog plana:

Međimurska županija, Općina Sveta Marija
Jedinstveni upravni odjel

Odgovorna osoba nositelja izrade:

PROČELNICA
Ivanka Herc-Kaser dipl.inf.

Tijelo koje donosi prostorni plan:

Međimurska županija, Općina Sveta Marija
Općinsko vijeće

Predsjednik tijela koje donosi prostorni plan:

PREDSJEDNICA OPĆINSKOG VIJEĆA
Gabriela Jakupsek Tokar

Stručni izrađivač prostornog plana:

URBIA d.o.o.
Čakovec, Ulica Ivana Gorana Kovačića 10
OIB: 38235822242

Odgovorna osoba stručnog izrađivača:

DIREKTORICA
Vesna Makovec dipl.ing.arh.

Odgovorni voditelj izrade:

Vesna Makovec dipl.ing.arh.

Stručni tim:

Naziv prostornog plana:

Prostorni plan uređenja Općine Sveta Marija

Naziv kartografskog prikaza prostornog plana:

2.1. Prometni sustav

Mjerilo prikaza:

1:25000

Vrsta postupka:

Postupak izrade i donošenja izmjene i dopune prostornog plana

Faza izrade plana:

Prijedlog prostornog plana za javnu raspravu

Oznaka revizije plana:

Prostor za digitalni potpis

Odgovorna osoba nositelja izrade:

PROČELNICA

Ivanka Herc-Kaser dipl.inf.

Odgovorna osoba stručnog izrađivača:

DIREKTORICA

Vesna Makovec dipl.ing.arh.

Odgovorni voditelj izrade:

Vesna Makovec dipl.ing.arh.